




 <b>ČEZ TEPLÁRENSKÁ</b>		<b>legenda:</b>	
mřížko		1:500	
datum		29.08.2019	
katastrální území		Úpice	
vyhotovil		Šenkýř Petr	
číslo jednací		2019/05/1506/PSEN	
		 Horkovod  Pára  Kondenzát  Teplovod  TV (TUV)	
		Zakreslené sítě v mapové situaci jsou pouze orientační.	